

Филиал публично-правовой компании "Роскадастр" по Москве

полное наименование органа регистрации прав

Выписка из Единого государственного реестра недвижимости об объекте недвижимости

Сведения о характеристиках объекта недвижимости

На основании запроса от 02.04.2024, поступившего на рассмотрение 02.04.2024, сообщаем, что согласно записям Единого государственного реестра недвижимости:

Раздел 1 Лист 1

Здание			
вид объекта недвижимости			
Лист № 1 раздела 1	Всего листов раздела 1: 2	Всего разделов: 6	Всего листов выписки: 19
02.04.2024г. № КУВИ-001/2024-93069714			
Кадастровый номер:	77:07:0012007:1118		
Номер кадастрового квартала:	77:07:0012007		
Дата присвоения кадастрового номера:	27.05.2012		
Ранее присвоенный государственный учетный номер:	Инвентарный номер 2510/4; Условный номер 2119180 20.08.1993 ГУП МосгорБТИ; Условный номер 73829		
Адрес:	Российская Федерация, город Москва, вн.тер.г. муниципальный округ Очаково-Матвеевское, шоссе Очаковское, дом 16, строение 2		
Площадь:	4808.6		
Назначение:	Нежилое		
Наименование:	Здание		
Количество этажей, в том числе подземных этажей:	5, в том числе подземных 0		
Материал наружных стен:	Крупнопанельные		
Год ввода в эксплуатацию по завершении строительства:	1973		
Год завершения строительства:	1973		
Кадастровая стоимость, руб.:	223694821.76		
Кадастровые номера иных объектов недвижимости, в пределах которых расположен объект недвижимости:	77:07:0012007:30		
Кадастровые номера помещений, машино-мест, расположенных в здании или сооружении:	77:07:0012007:3153, 77:07:0012007:3154, 77:07:0012007:3155, 77:07:0012007:3156, 77:07:0012007:3157, 77:07:0012007:3158, 77:07:0012007:3159, 77:07:0012007:3160, 77:07:0012007:3161, 77:07:0012007:3162, 77:07:0012007:3163, 77:07:0012007:3164		
Кадастровые номера объектов недвижимости, из которых образован объект недвижимости:	данные отсутствуют		
Кадастровые номера образованных объектов недвижимости:	данные отсутствуют		
Сведения о включении объекта недвижимости в состав предприятия как имущественного комплекса:	данные отсутствуют		
Сведения о включении объекта недвижимости в состав единого недвижимого комплекса:	данные отсутствуют		



ДОКУМЕНТ ПОДПИСАН
ЭЛЕКТРОННОЙ ПОДПИСЬЮ

Сертификат: 00ВВ056В7401СВ38D2В3576АСDС8425108

Владелец: ФЕДЕРАЛЬНАЯ СЛУЖБА ГОСУДАРСТВЕННОЙ

РЕГИСТРАЦИИ, КАДАСТРА И КАРТОГРАФИИ

Действителен: с 27.06.2023 по 19.09.2024

полное наименование должности

инициалы, фамилия

Здание			
вид объекта недвижимости			
Лист № 2 раздела 1	Всего листов раздела 1: 2	Всего разделов: 6	Всего листов выписки: 19
02.04.2024г. № КУВИ-001/2024-93069714			
Кадастровый номер:		77:07:0012007:1118	
Виды разрешенного использования:		данные отсутствуют	
Сведения о включении объекта недвижимости в реестр объектов культурного наследия:		данные отсутствуют	
Сведения о кадастровом инженере:		дата завершения кадастровых работ: 10.02.2006	
Статус записи об объекте недвижимости:		Сведения об объекте недвижимости имеют статус "актуальные, ранее учтенные"	
Особые отметки:		Сведения, необходимые для заполнения раздела: 6 - Сведения о частях объекта недвижимости, отсутствуют.	
Получатель выписки:		Лихачева Екатерина Николаевна	



ДОКУМЕНТ ПОДПИСАН
ЭЛЕКТРОННОЙ ПОДПИСЬЮ

Сертификат: 00BV056B7401CB38D2B3576ACDC8425108

Владелец: ФЕДЕРАЛЬНАЯ СЛУЖБА ГОСУДАРСТВЕННОЙ

РЕГИСТРАЦИИ, КАДАСТРА И КАРТОГРАФИИ

Действителен: с 27.06.2023 по 19.09.2024

полное наименование должности

инициалы, фамилия

Выписка из Единого государственного реестра недвижимости об объекте недвижимости
Сведения о зарегистрированных правах

Здание			
вид объекта недвижимости			
Лист № 1 раздела 2		Всего листов раздела 2: 1	
		Всего разделов: 6	
Всего листов выписки: 19			
02.04.2024г. № КУВИ-001/2024-93069714			
Кадастровый номер:		77:07:0012007:1118	
1	Правообладатель (правообладатели):	1.1	Акционерное общество "ПРОМТЕХНОПАРК "ОЧАКОВО", ИНН: 9729270731
	Сведения о возможности предоставления третьим лицам персональных данных физического лица:	1.1.1	данные отсутствуют
2	Вид, номер, дата и время государственной регистрации права:	2.1	Собственность 77:07:0012007:1118-77/051/2023-2 28.03.2023 18:00:17
3	Сведения об осуществлении государственной регистрации сделки, права без необходимого в силу закона согласия третьего лица, органа:	3.1	данные отсутствуют
4	Ограничение прав и обременение объекта недвижимости:	не зарегистрировано	
5	Договоры участия в долевом строительстве:	не зарегистрировано	
6	Заявленные в судебном порядке права требования:	данные отсутствуют	
7	Сведения о возможности предоставления третьим лицам персональных данных физического лица	данные отсутствуют	
8	Сведения о возражении в отношении зарегистрированного права:	данные отсутствуют	
9	Сведения о наличии решения об изъятии объекта недвижимости для государственных и муниципальных нужд:	данные отсутствуют	
10	Сведения о невозможности государственной регистрации без личного участия правообладателя или его законного представителя:	данные отсутствуют	
11	Правопритязания и сведения о наличии поступивших, но не рассмотренных заявлений о проведении государственной регистрации права (перехода, прекращения права), ограничения права или обременения объекта недвижимости, сделки в отношении объекта недвижимости:	отсутствуют	



ДОКУМЕНТ ПОДПИСАН
ЭЛЕКТРОННОЙ ПОДПИСЬЮ

Сертификат: 00BV056B7401CB38D2B3576ACDC8425108

Владелец: ФЕДЕРАЛЬНАЯ СЛУЖБА ГОСУДАРСТВЕННОЙ
РЕГИСТРАЦИИ, КАДАСТРА И КАРТОГРАФИИ
Действителен: с 27.06.2023 по 19.09.2024

полное наименование должности

инициалы, фамилия

Выписка из Единого государственного реестра недвижимости об объекте недвижимости
 Описание местоположения объекта недвижимости

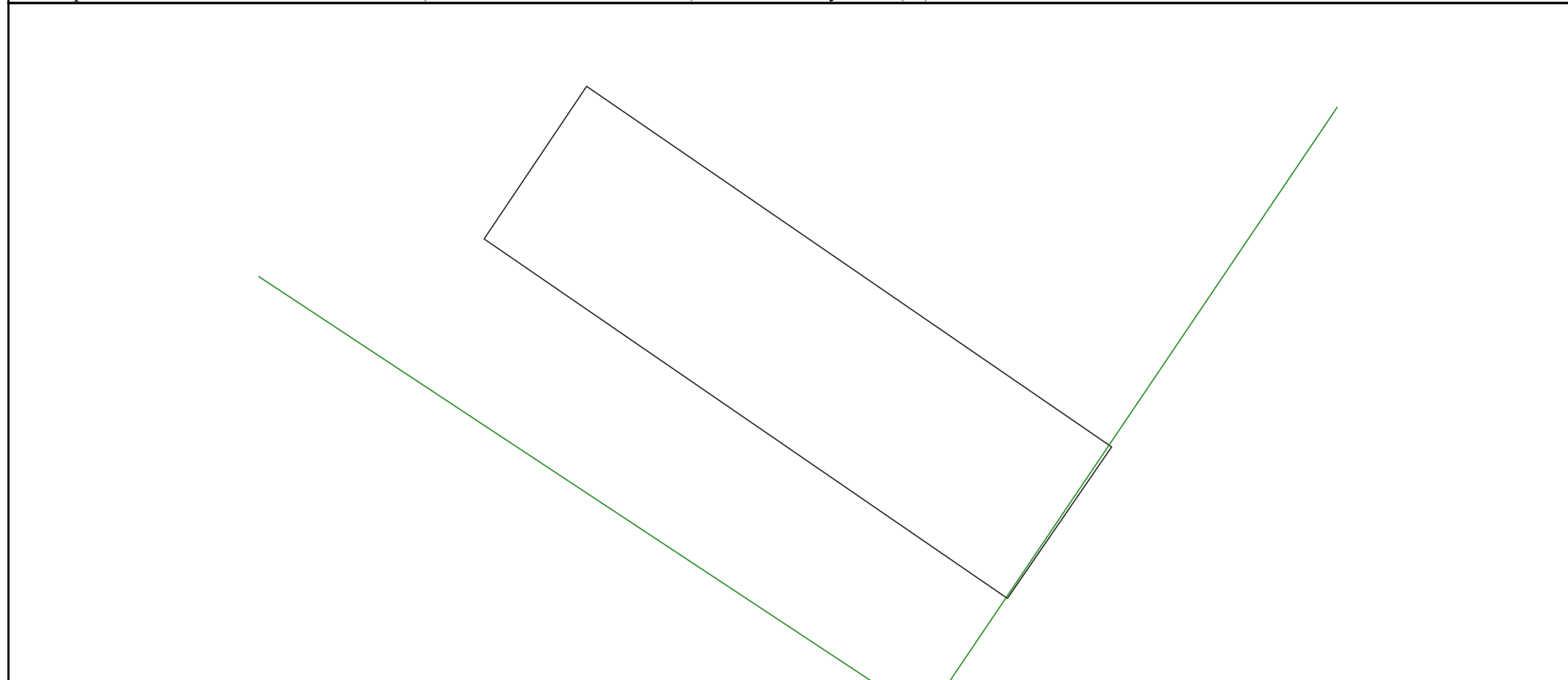
Здание			
вид объекта недвижимости			

Лист № 1 раздела 5	Всего листов раздела 5: 1	Всего разделов: 6	Всего листов выписки: 19
--------------------	---------------------------	-------------------	--------------------------

02.04.2024г. № КУВИ-001/2024-93069714

Кадастровый номер: 77:07:0012007:1118

Схема расположения объекта недвижимости (части объекта недвижимости) на земельном участке(ах)



Масштаб 1:600	Условные обозначения:		
---------------	-----------------------	--	--

полное наименование должности	 ДОКУМЕНТ ПОДПИСАН ЭЛЕКТРОННОЙ ПОДПИСЬЮ Сертификат: 00ВВ056В7401СВ38D2В3576АСDC8425108 Владелец: ФЕДЕРАЛЬНАЯ СЛУЖБА ГОСУДАРСТВЕННОЙ РЕГИСТРАЦИИ, КАДАСТРА И КАРТОГРАФИИ Действителен: с 27.06.2023 по 19.09.2024	инициалы, фамилия
-------------------------------	-----------------------------------------------------------------------------------------------------------------------------------------------------------------------------------------------------------------------------------------------------------------------------------------------------------------------	-------------------

Выписка из Единого государственного реестра недвижимости об объекте недвижимости
Описание местоположения объекта недвижимости

Здание			
вид объекта недвижимости			
Лист № 1 раздела 5.1	Всего листов раздела 5.1: 2	Всего разделов: 6	Всего листов выписки: 19
02.04.2024г. № КУВИ-001/2024-93069714			
Кадастровый номер:		77:07:0012007:1118	

1. Сведения о координатах характерных точек контура объекта недвижимости						
Система координат ПМСК Москвы						
Номер точки	Координаты, м		Радиус, м	Средняя квадратическая погрешность определения координат характерных точек контура, м	Глубина, высота, м	
	X	Y			H1	H2
1	2	3	4	5	6	7
1	2862.92	-2895.86	-	-	данные отсутствуют	данные отсутствуют
2	2878.28	-2885.29	-	-	данные отсутствуют	данные отсутствуют
3	2888.7	-2900.47	-	-	данные отсутствуют	данные отсутствуют
4	2914.84	-2938.55	-	-	данные отсутствуют	данные отсутствуют
5	2899.37	-2948.95	-	-	данные отсутствуют	данные отсутствуют
1	2862.92	-2895.86	-	-	данные отсутствуют	данные отсутствуют

2. Сведения о предельных высоте и глубине конструктивных элементов объекта недвижимости	
Предельная глубина конструктивных элементов объекта недвижимости, м	данные отсутствуют
Предельная высота конструктивных элементов объекта недвижимости, м	данные отсутствуют

полное наименование должности	 ДОКУМЕНТ ПОДПИСАН ЭЛЕКТРОННОЙ ПОДПИСЬЮ Сертификат: 00BV056B7401CB38D2B3576ACDC8425108 Владелец: ФЕДЕРАЛЬНАЯ СЛУЖБА ГОСУДАРСТВЕННОЙ РЕГИСТРАЦИИ, КАДАСТРА И КАРТОГРАФИИ Действителен: с 27.06.2023 по 19.09.2024	инициалы, фамилия

Здание			
вид объекта недвижимости			
Лист № 2 раздела 5.1	Всего листов раздела 5.1: 2	Всего разделов: 6	Всего листов выписки: 19

02.04.2024г. № КУВИ-001/2024-93069714

Кадастровый номер:

77:07:0012007:1118

3. Сведения о характерных точках пересечения контура объекта недвижимости с контуром (контурами) иных зданий, сооружений, объектов незавершенного строительства

Система координат ПМСК Москвы

Номера характерных точек контура	Координаты, м		Средняя квадратическая погрешность определения координат характерных точек контура, м	Глубина, высота, м		Кадастровые номера иных объектов недвижимости, с контурами которых пересекается контур данного объекта недвижимости
	X	Y		H1	H2	
1	2	3	4	5	6	7
данные отсутствуют	данные отсутствуют	данные отсутствуют	данные отсутствуют	данные отсутствуют	данные отсутствуют	данные отсутствуют



ДОКУМЕНТ ПОДПИСАН
ЭЛЕКТРОННОЙ ПОДПИСЬЮ

Сертификат: 00ВВ056В7401СВ38D2В3576АСDС8425108

Владелец: ФЕДЕРАЛЬНАЯ СЛУЖБА ГОСУДАРСТВЕННОЙ

РЕГИСТРАЦИИ, КАДАСТРА И КАРТОГРАФИИ

Действителен: с 27.06.2023 по 19.09.2024

полное наименование должности

инициалы, фамилия

Выписка из Единого государственного реестра недвижимости об объекте недвижимости
Перечень помещений, машино-мест, расположенных в здании, сооружении

Здание			
вид объекта недвижимости			
Лист № 1 раздела 7	Всего листов раздела 7: 1	Всего разделов: 6	Всего листов выписки: 19
02.04.2024г. № КУВИ-001/2024-93069714			
Кадастровый номер:		77:07:0012007:1118	

№ п/п	Кадастровый номер помещения, машино-места	Номер этажа (этажей)	Обозначение (номер) помещения, машино-места на поэтажном плане	Назначение помещения	Вид разрешенного использования	Площадь, м2
1	77:07:0012007:3153	1	2119180/0001	Нежилое	данные отсутствуют	885.1
2	77:07:0012007:3154	2	2119180/0004	Нежилое	данные отсутствуют	842.5
3	77:07:0012007:3155	3	2119180/0005	Нежилое	данные отсутствуют	841.9
4	77:07:0012007:3156	4	2119180/0006	Нежилое	данные отсутствуют	832.8
5	77:07:0012007:3157	5	2119180/0007	Нежилое	данные отсутствуют	858.5
6	77:07:0012007:3158	1	2119180/0008	Нежилое	данные отсутствуют	34.2
7	77:07:0012007:3159	1	2119180/0009	Нежилое	данные отсутствуют	17.3
8	77:07:0012007:3160	2	2119180/0010	Нежилое	данные отсутствуют	34.8
9	77:07:0012007:3161	3	2119180/0011	Нежилое	данные отсутствуют	34.8
10	77:07:0012007:3162	4	2119180/0012	Нежилое	данные отсутствуют	34.8
11	77:07:0012007:3163	5	2119180/0013	Нежилое	данные отсутствуют	34.8
12	77:07:0012007:3164	1	2119180/0014	Нежилое	данные отсутствуют	357.1



ДОКУМЕНТ ПОДПИСАН
ЭЛЕКТРОННОЙ ПОДПИСЬЮ

Сертификат: 00BV056B7401CB38D2B3576ACDC8425108

Владелец: ФЕДЕРАЛЬНАЯ СЛУЖБА ГОСУДАРСТВЕННОЙ
РЕГИСТРАЦИИ, КАДАСТРА И КАРТОГРАФИИ
Действителен: с 27.06.2023 по 19.09.2024

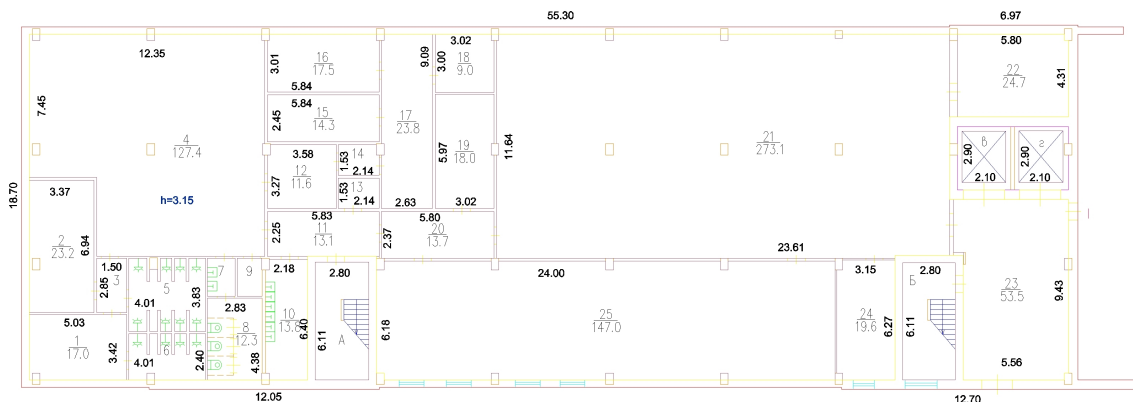
полное наименование должности

инициалы, фамилия

Выписка из Единого государственного реестра недвижимости об объекте недвижимости
 План расположения помещения, машино-места на этаже (плане этажа)

Здание			
вид объекта недвижимости			
Лист № 1 раздела 8	Всего листов раздела 8: 12	Всего разделов: 6	Всего листов выписки: 19
02.04.2024г. № КУВИ-001/2024-93069714			
Кадастровый номер: 77:07:0012007:1118		Номер этажа (этажей): 1	

1 этаж
 Очаковское ш д16 с2



Масштаб 1



ДОКУМЕНТ ПОДПИСАН
 ЭЛЕКТРОННОЙ ПОДПИСЬЮ

Сертификат: 00ВВ056В7401СВ38D2В3576АСDC8425108

Владелец: ФЕДЕРАЛЬНАЯ СЛУЖБА ГОСУДАРСТВЕННОЙ
 РЕГИСТРАЦИИ, КАДАСТРА И КАРТОГРАФИИ
 Действителен: с 27.06.2023 по 19.09.2024

ПОЛНОЕ НАИМЕНОВАНИЕ ДОЛЖНОСТИ

ИНИЦИАЛЫ, ФАМИЛИЯ

Здание

вид объекта недвижимости

Лист № 2 раздела 8

Всего листов раздела 8: 12

Всего разделов: 6

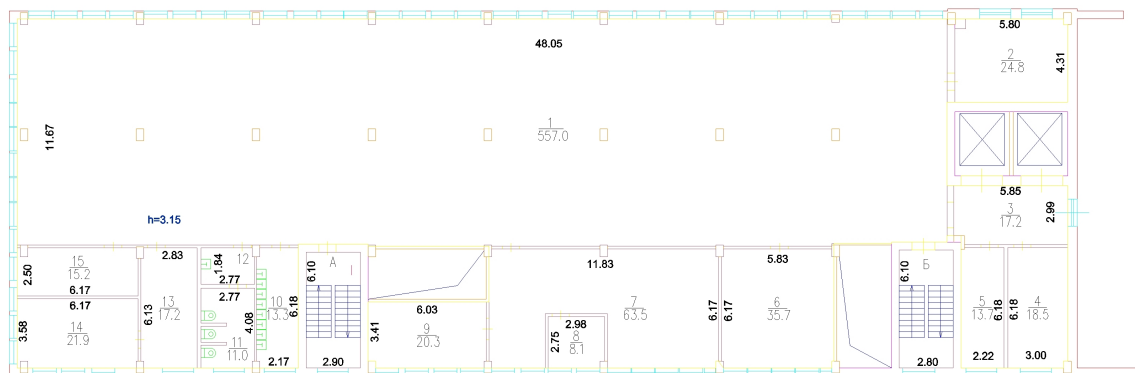
Всего листов выписки: 19

02.04.2024г. № КУВИ-001/2024-93069714

Кадастровый номер: 77:07:0012007:1118

Номер этажа (этажей): 2

2 этаж
Очаковское ш д16 с2



Масштаб 1



ДОКУМЕНТ ПОДПИСАН
ЭЛЕКТРОННОЙ ПОДПИСЬЮ

Сертификат: 00ВВ056В7401СВ38D2В3576АСDС8425108

Владелец: ФЕДЕРАЛЬНАЯ СЛУЖБА ГОСУДАРСТВЕННОЙ

РЕГИСТРАЦИИ, КАДАСТРА И КАРТОГРАФИИ

Действителен: с 27.06.2023 по 19.09.2024

ПОЛНОЕ НАИМЕНОВАНИЕ ДОЛЖНОСТИ

инициалы, фамилия

Здание

вид объекта недвижимости

Лист № 3 раздела 8

Всего листов раздела 8: 12

Всего разделов: 6

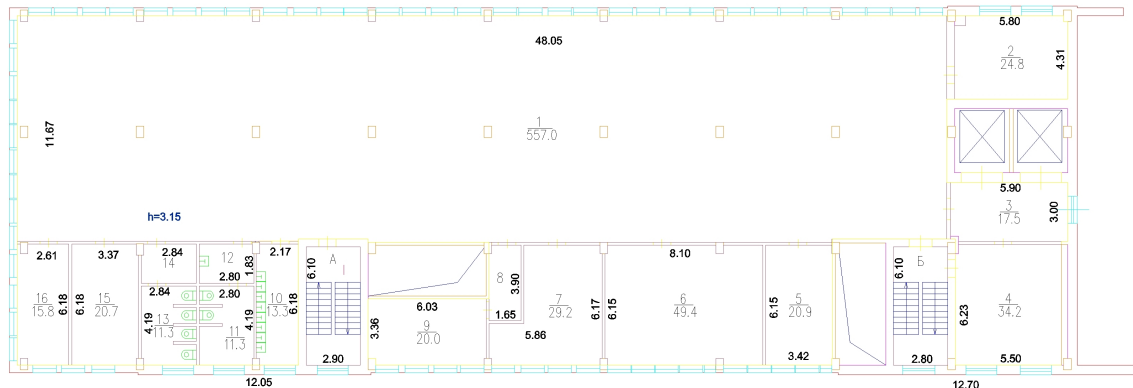
Всего листов выписки: 19

02.04.2024г. № КУВИ-001/2024-93069714

Кадастровый номер: 77:07:0012007:1118

Номер этажа (этажей): 3

3 этаж
Очаковское ш д16 с2



Масштаб 1



ДОКУМЕНТ ПОДПИСАН
ЭЛЕКТРОННОЙ ПОДПИСЬЮ

Сертификат: 00ВВ056В7401СВ38D2В3576АСDC8425108

Владелец: ФЕДЕРАЛЬНАЯ СЛУЖБА ГОСУДАРСТВЕННОЙ

РЕГИСТРАЦИИ, КАДАСТРА И КАРТОГРАФИИ

Действителен: с 27.06.2023 по 19.09.2024

полное наименование должности

инициалы, фамилия

Здание

вид объекта недвижимости

Лист № 4 раздела 8

Всего листов раздела 8: 12

Всего разделов: 6

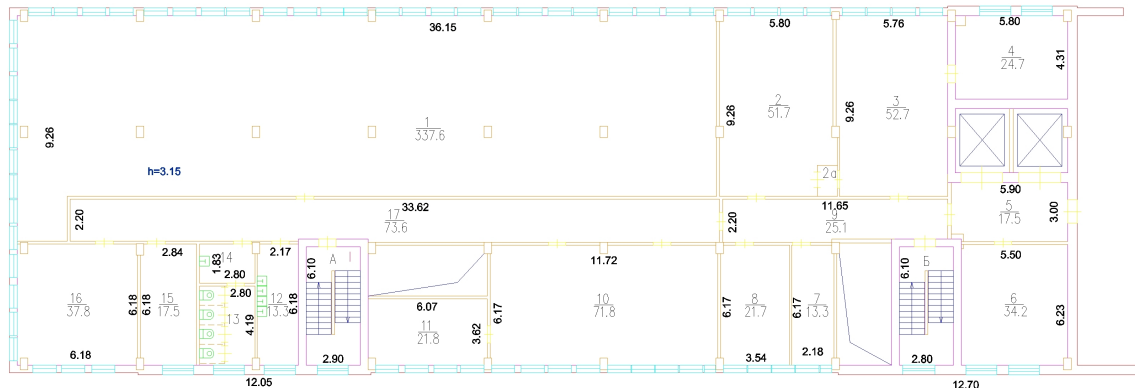
Всего листов выписки: 19

02.04.2024г. № КУВИ-001/2024-93069714

Кадастровый номер: 77:07:0012007:1118

Номер этажа (этажей): 4

4 этаж
Очаковское ш д16 с2



Масштаб 1



ДОКУМЕНТ ПОДПИСАН
ЭЛЕКТРОННОЙ ПОДПИСЬЮ

Сертификат: 00ВВ056В7401СВ38D2В3576АСDC8425108

Владелец: ФЕДЕРАЛЬНАЯ СЛУЖБА ГОСУДАРСТВЕННОЙ

РЕГИСТРАЦИИ, КАДАСТРА И КАРТОГРАФИИ

Действителен: с 27.06.2023 по 19.09.2024

ПОЛНОЕ НАИМЕНОВАНИЕ ДОЛЖНОСТИ

инициалы, фамилия

Здание

вид объекта недвижимости

Лист № 5 раздела 8

Всего листов раздела 8: 12

Всего разделов: 6

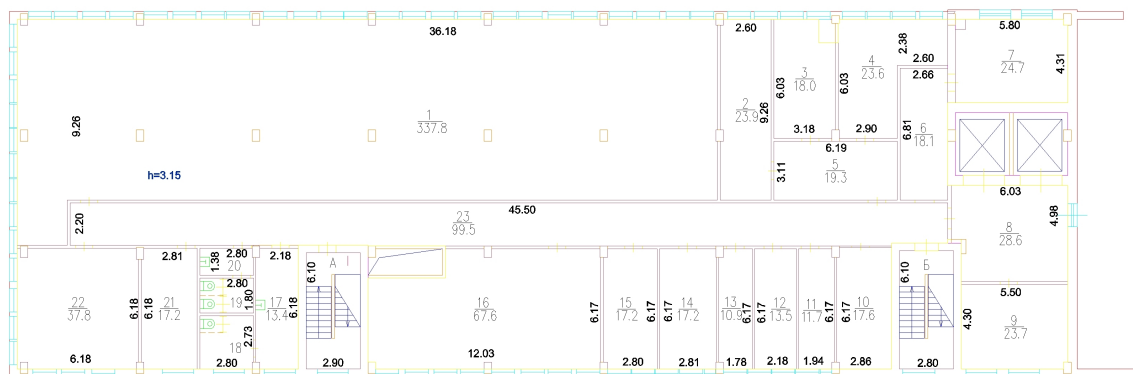
Всего листов выписки: 19

02.04.2024г. № КУВИ-001/2024-93069714

Кадастровый номер: 77:07:0012007:1118

Номер этажа (этажей): 5

5 этаж
Очаковское ш д16 с2



Масштаб 1



ДОКУМЕНТ ПОДПИСАН
ЭЛЕКТРОННОЙ ПОДПИСЬЮ

Сертификат: 00ВВ056В7401СВ38D2В3576АСDС8425108

Владелец: ФЕДЕРАЛЬНАЯ СЛУЖБА ГОСУДАРСТВЕННОЙ

РЕГИСТРАЦИИ, КАДАСТРА И КАРТОГРАФИИ

Действителен: с 27.06.2023 по 19.09.2024

ПОЛНОЕ НАИМЕНОВАНИЕ ДОЛЖНОСТИ

инициалы, фамилия

Здание

вид объекта недвижимости

Лист № 6 раздела 8

Всего листов раздела 8: 12

Всего разделов: 6

Всего листов выписки: 19

02.04.2024г. № КУВИ-001/2024-93069714

Кадастровый номер: 77:07:0012007:1118

Номер этажа (этажей): 1

1 этаж
Очаковское ш д16 с2



Масштаб 1



ДОКУМЕНТ ПОДПИСАН
ЭЛЕКТРОННОЙ ПОДПИСЬЮ

Сертификат: 00ВВ056В7401СВ38D2В3576АСDC8425108

Владелец: ФЕДЕРАЛЬНАЯ СЛУЖБА ГОСУДАРСТВЕННОЙ

РЕГИСТРАЦИИ, КАДАСТРА И КАРТОГРАФИИ

Действителен: с 27.06.2023 по 19.09.2024

полное наименование должности

инициалы, фамилия

Здание

вид объекта недвижимости

Лист № 7 раздела 8

Всего листов раздела 8: 12

Всего разделов: 6

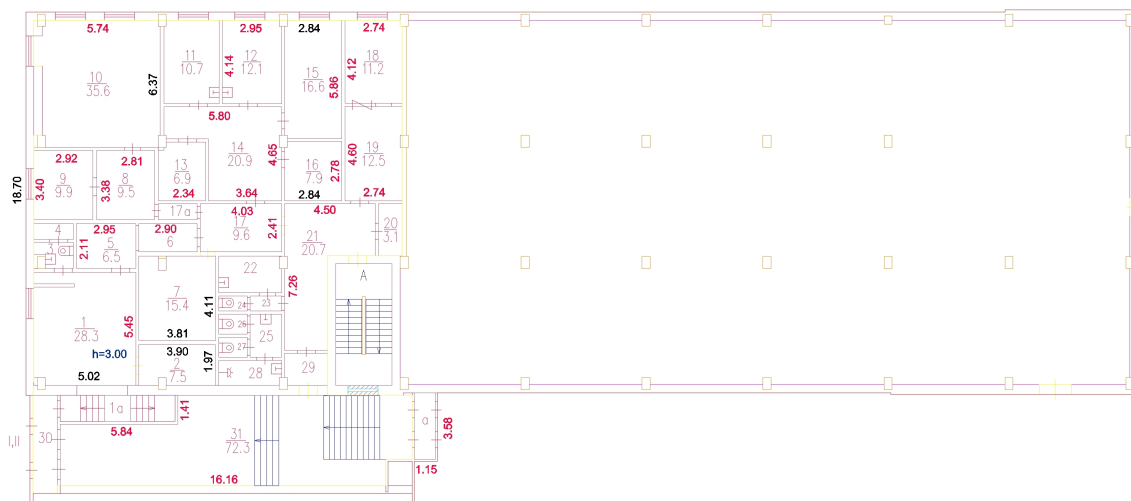
Всего листов выписки: 19

02.04.2024г. № КУВИ-001/2024-93069714

Кадастровый номер: 77:07:0012007:1118

Номер этажа (этажей): 1

Антресоль 1 этажа
Очаковское ш д16 с2



Масштаб 1



ДОКУМЕНТ ПОДПИСАН
ЭЛЕКТРОННОЙ ПОДПИСЬЮ

Сертификат: 00ВВ056В7401СВ38D2В3576АСDС8425108

Владелец: ФЕДЕРАЛЬНАЯ СЛУЖБА ГОСУДАРСТВЕННОЙ

РЕГИСТРАЦИИ, КАДАСТРА И КАРТОГРАФИИ

Действителен: с 27.06.2023 по 19.09.2024

полное наименование должности

инициалы, фамилия

Здание

вид объекта недвижимости

Лист № 8 раздела 8

Всего листов раздела 8: 12

Всего разделов: 6

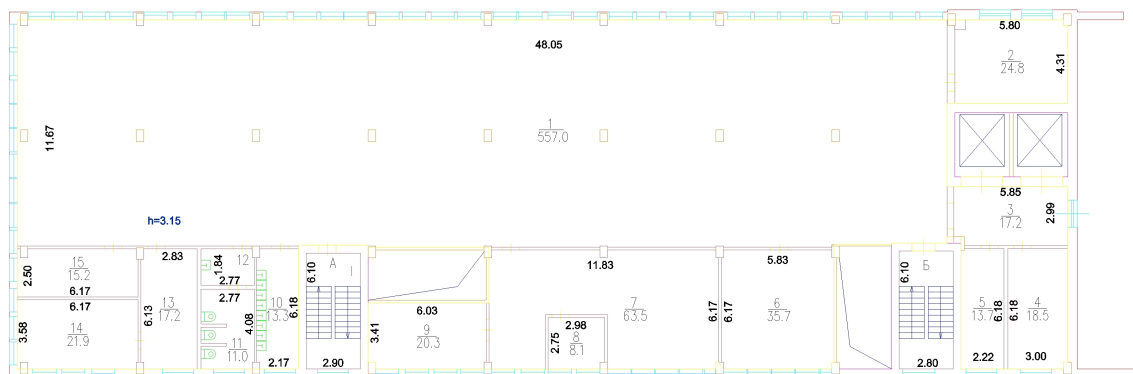
Всего листов выписки: 19

02.04.2024г. № КУВИ-001/2024-93069714

Кадастровый номер: 77:07:0012007:1118

Номер этажа (этажей): 2

2 этаж
Очаковское ш д16 с2



Масштаб 1



ДОКУМЕНТ ПОДПИСАН
ЭЛЕКТРОННОЙ ПОДПИСЬЮ

Сертификат: 00ВВ056В7401СВ38D2В3576АСDC8425108

Владелец: ФЕДЕРАЛЬНАЯ СЛУЖБА ГОСУДАРСТВЕННОЙ

РЕГИСТРАЦИИ, КАДАСТРА И КАРТОГРАФИИ

Действителен: с 27.06.2023 по 19.09.2024

ПОЛНОЕ НАИМЕНОВАНИЕ ДОЛЖНОСТИ

инициалы, фамилия

Здание

вид объекта недвижимости

Лист № 9 раздела 8

Всего листов раздела 8: 12

Всего разделов: 6

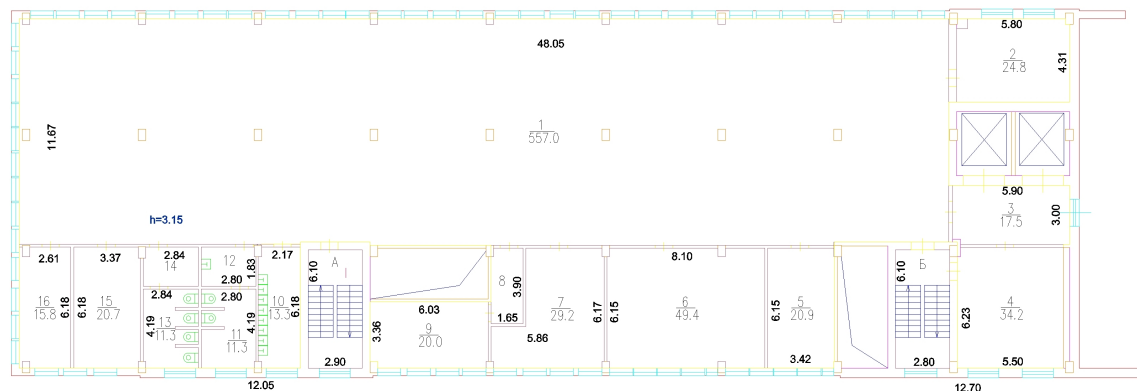
Всего листов выписки: 19

02.04.2024г. № КУВИ-001/2024-93069714

Кадастровый номер: 77:07:0012007:1118

Номер этажа (этажей): 3

3 этаж
Очаковское ш д16 с2



Масштаб 1



ДОКУМЕНТ ПОДПИСАН
ЭЛЕКТРОННОЙ ПОДПИСЬЮ

Сертификат: 00ВВ056В7401СВ38D2В3576АСDC8425108

Владелец: ФЕДЕРАЛЬНАЯ СЛУЖБА ГОСУДАРСТВЕННОЙ
РЕГИСТРАЦИИ, КАДАСТРА И КАРТОГРАФИИ
Действителен: с 27.06.2023 по 19.09.2024

полное наименование должности

инициалы, фамилия

Здание
вид объекта недвижимости

Лист № 10 раздела 8

Всего листов раздела 8: 12

Всего разделов: 6

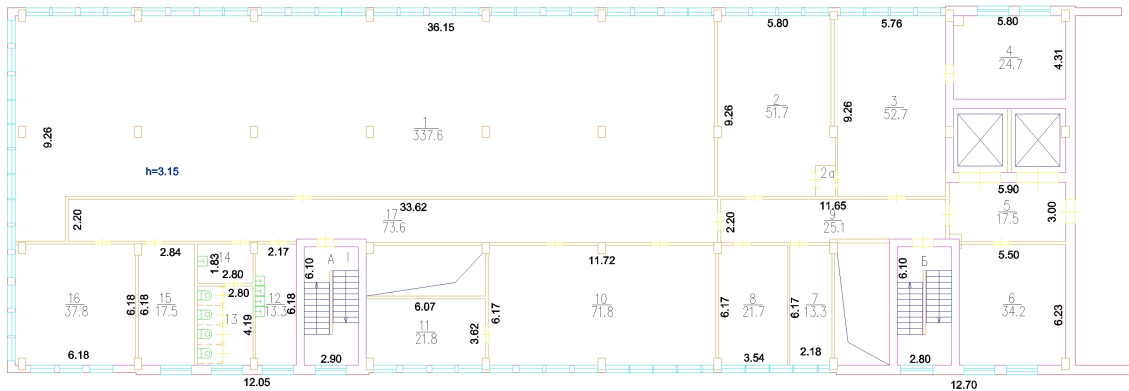
Всего листов выписки: 19

02.04.2024г. № КУВИ-001/2024-93069714

Кадастровый номер: 77:07:0012007:1118

Номер этажа (этажей): 4

4 этаж
Очаковское ш д16 с2



Масштаб 1



ДОКУМЕНТ ПОДПИСАН
ЭЛЕКТРОННОЙ ПОДПИСЬЮ

Сертификат: 00ВВ056В7401СВ38D2В3576АСDС8425108

Владелец: ФЕДЕРАЛЬНАЯ СЛУЖБА ГОСУДАРСТВЕННОЙ

РЕГИСТРАЦИИ, КАДАСТРА И КАРТОГРАФИИ

Действителен: с 27.06.2023 по 19.09.2024

полное наименование должности

инициалы, фамилия

Здание

вид объекта недвижимости

Лист № 11 раздела 8

Всего листов раздела 8: 12

Всего разделов: 6

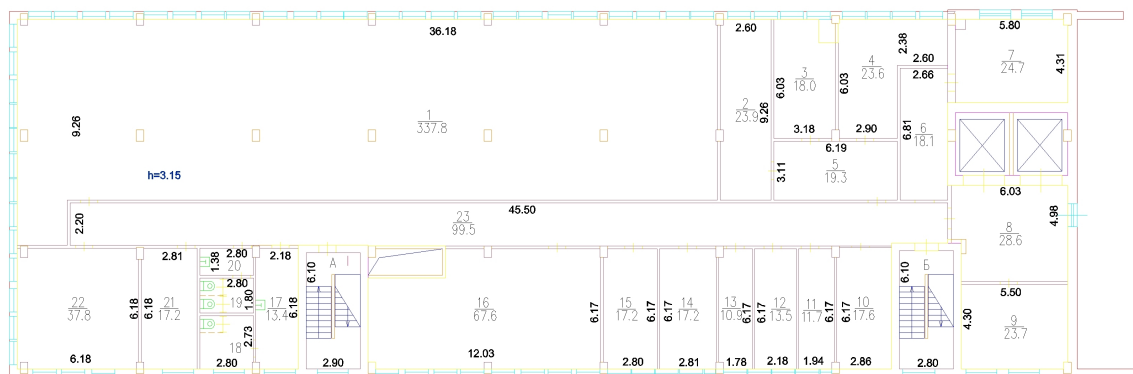
Всего листов выписки: 19

02.04.2024г. № КУВИ-001/2024-93069714

Кадастровый номер: 77:07:0012007:1118

Номер этажа (этажей): 5

5 этаж
Очаковское ш д16 с2



Масштаб 1



ДОКУМЕНТ ПОДПИСАН
ЭЛЕКТРОННОЙ ПОДПИСЬЮ

Сертификат: 00ВВ056В7401СВ38D2В3576АСDC8425108

Владелец: ФЕДЕРАЛЬНАЯ СЛУЖБА ГОСУДАРСТВЕННОЙ

РЕГИСТРАЦИИ, КАДАСТРА И КАРТОГРАФИИ

Действителен: с 27.06.2023 по 19.09.2024

ПОЛНОЕ НАИМЕНОВАНИЕ ДОЛЖНОСТИ

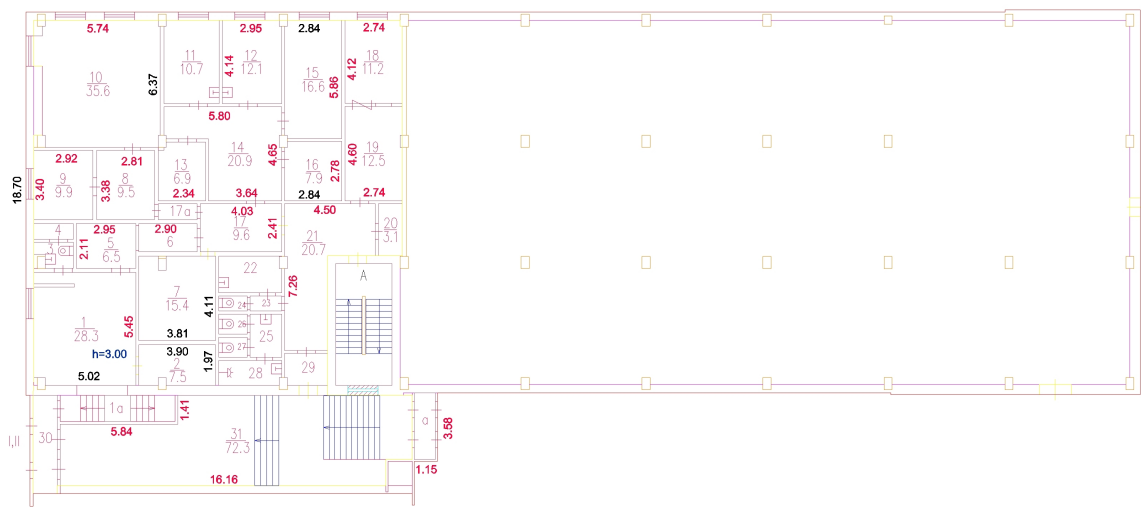
инициалы, фамилия

Здание
вид объекта недвижимости

Лист № 12 раздела 8 Всего листов раздела 8: 12 Всего разделов: 6 Всего листов выписки: 19

02.04.2024г. № КУВИ-001/2024-93069714
Кадастровый номер: 77:07:0012007:1118 Номер этажа (этажей): 1

Антресоль 1 этажа
Очаковское ш д16 с2



Масштаб 1



ДОКУМЕНТ ПОДПИСАН
ЭЛЕКТРОННОЙ ПОДПИСЬЮ

Сертификат: 00ВВ056В7401СВ38D2В3576АСDC8425108
Владелец: ФЕДЕРАЛЬНАЯ СЛУЖБА ГОСУДАРСТВЕННОЙ
РЕГИСТРАЦИИ, КАДАСТРА И КАРТОГРАФИИ
Действителен: с 27.06.2023 по 19.09.2024

полное наименование должности

инициалы, фамилия