

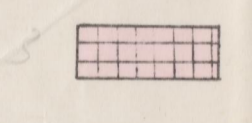
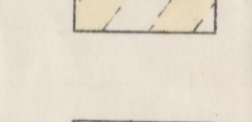




-  Контур залезей огнеупорных глин, установленные и предполагаемые
-  Границы распространения отложения бобринского горизонта
-  Залежи подготовленные разведкой для промышленного освоения (протокол ГКЗ СССР № 9740 от 12.06.85)
-  Залежи с прогнозными ресурсами категории P₁, выявленные при поисках 1972-1973 гг.
-  Залежи, выявленные поисково-оценочными работами 1983-1988 гг.
-  Линии обзорных геологических разрезов

ИФБГУ
ОТДЕЛ
Инв. № 01458

ИП
№ 2524

Министерство геологии СССР
ПГО "Центргеология"
Калужская геолого-геофизическая экспедиция

Отчет о поисках огнеупорных глин на Медынецкой площади в Ульяновском районе Калужской области

Обзорная карта залежей огнеупорных глин в Ульяновском районе

Специальность по отрасли	Б.В.В.	В.В.В.	Главный геолог	В.В.В.
Составили	В.В.В.	В.В.В.	В.В.В.	В.В.В.
Чертила	В.В.В.	В.В.В.	1988 г.	Масштаб 1:50000

Лист ПГО, Центр геологии, 2-ой этаж, 1988 г.