

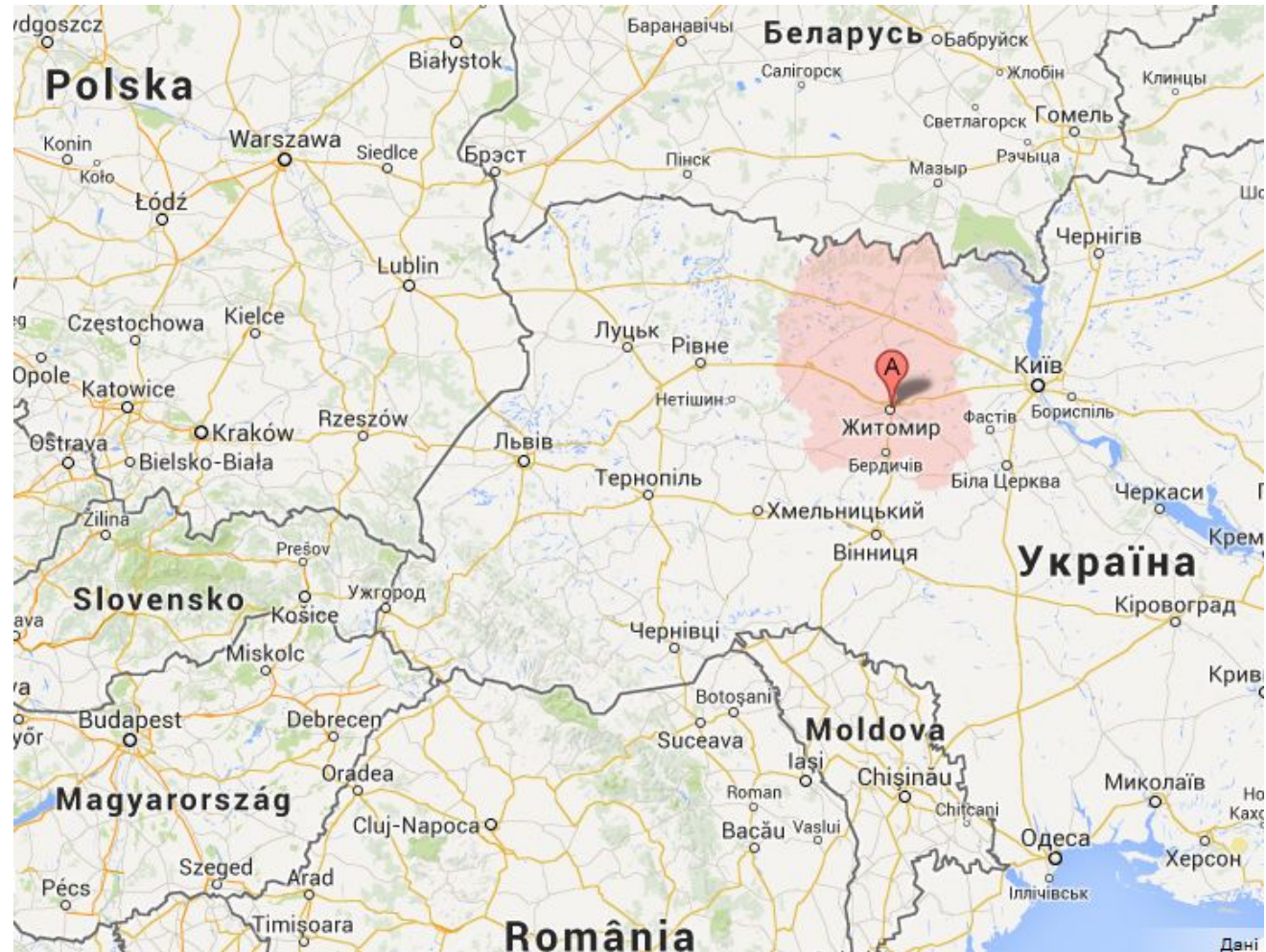
ООО «Промекс»



Писаревское месторождение габбро

Сведения о Житомирской области

- *Через богатые залежи разнообразных полезных ископаемых получила название «Украинский Урал»*
- *Приблизена к географическому центру Европы*
- *За 2-3 часа можно добраться до всех географических соседей Украины (7 стран)*
- *Ключевые магистральные пути проходят через ее территорию*



Писаревское месторождение




- ✓ **40,0 га** - площадь земельного участка на балансе предприятия
- ✓ из них **4,0 га** уже разрабатываются под действующим карьером. Есть возможность для значительного расширения карьера или обустройство еще 2-3 карьеров рядом
- ✓ обеспеченность предприятия запасами при месячной мощности 1 тис. м^3 блоков, позволяет его эксплуатировать **более 50 лет**
- ✓ камень пригоден для производства облицовочных плит, памятников, тротуарной плитки, брусчатки, бордюра, бутового камня и щебня
- ✓ подведены две линии электропередач, хорошие подъездные пути
- ✓ в наличии все разрешения и согласования для **законной** добычи камня

Состав месторождения

мелко-среднезернистые
темно-серые габбро-нориты и
габбро-сиенит (монцонитами)
среднего протерозоя,
имеющих незначительные
различия в минеральном
составе, макроскопически
сходные по внешнему виду и
идентичны по декоративными
свойствами, что позволяет
рассматривать

их под обобщенным
названием

как габбро-нориты








мощность габбро-норитов к горизонту по подсчетам запасов составляет 13,5-17,1 м, составляя среднем 15,77 м



условно говоря, это еще 9 человек такого же роста в глубину.

Документация для проведения работ

- Специальное разрешение(лицензия) № 5505 от 06.04.2012 г. на добычу полезных ископаемых, с горным отводом на 6,03 га и утвержденными запасами на 607,0 тис.куб.м. Срок действия - 20 лет.
- Договор аренды земельного участка № 23 от 07.11.2013 г. на земельный участок 4,0 га с кадастровым номером 1821181300:05:002:0211 и сроком действия до 06.04.2032г.
- Государственный акт на право постоянного пользования землей II-ЖТ № 001391 от 11.06.2001 г. на земельный участок 40,1525 га.
- Разрешения Управления Гоструда в Житомирской области(5 ед.) на эксплуатацию машин, механизмов, оборудования повышенной опасности, в т. ч. на оборудование по добыче полезных ископаемых открытым способом.





Климатические условия позволяют вести эксплуатацию круглый год за исключением одного-двух месяцев

Качество габбро

- декоративность
- долговечность (800 лет)
- прочность (граниты > 800 кг/см²)
- морозостойкость (в пределах до - 50 градусов по Цельсию)



Характеристики камня

№	Наименование показателей	Единица измерения	Значения показателей
1	Истинная плотность	г/см ³	2,81-3,09
2	Средняя плотность	кг/м ³	2798-3107
3	Пористость открытая	%	0,18-0,42
4	Пористость общая	%	0,36-0,83
5	Водопоглощение	%	0,06-0,14
6	Предел прочности на сжатие: - В воздушно-сухом состоянии - В водонасыщенном состоянии	кг/см ²	1820-3256 1524-2683
7	Коэффициент снижения прочности При насыщении водой		0,80-0,98
8	Истираемость	%	0,53-0,68

Украинское качество



украинские граниты
**лучше по своим
свойствам и
характеристикам по
сравнению**

- бразильскими гранитами
- аргентинскими гранитами
- турецкими гранитами

Украинские граниты немного уступают финским по качеству, но являются **более рентабельными по себестоимости и отсутствию сезонного фактора.**



Предприятие предлагает следующую продукцию

- Слябы (плиты) полированные 1500-2000x2000-3000 мм толщиной 20, 30 мм
- Плита полированная модульная 610x610x12, 7 мм
- Полоса полированная 305xLx10 мм, 610xLx12, 7 мм
- Плита полированная облицованная, парапетные, лестничные, подоконники, покрытия по заданным размерам толщиной 20-120см
- Элементы оформления интерьеров (столы, каминь, барные стойки, фонтаны и т.п.)
- Надгробные памятники произвольной конфигурации
- тротуарная плитка, брусчатка, бордюры







